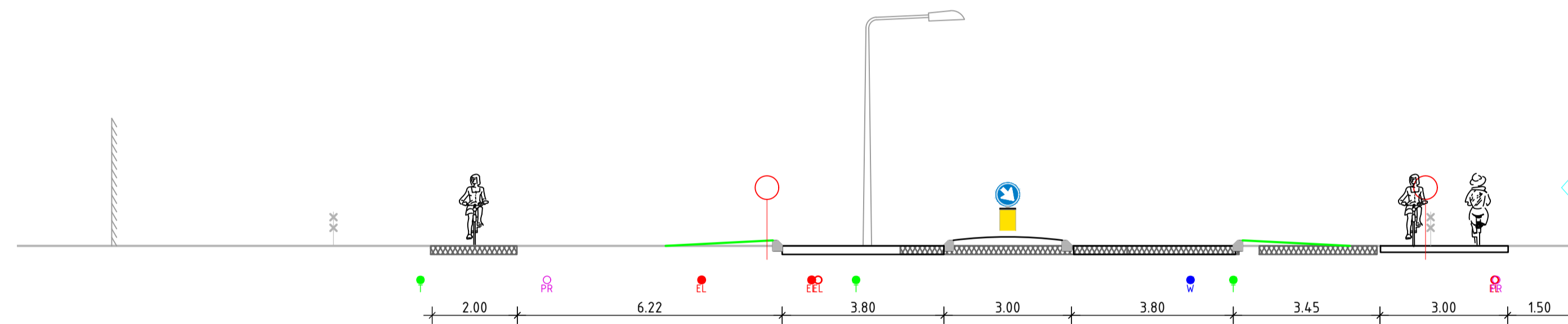
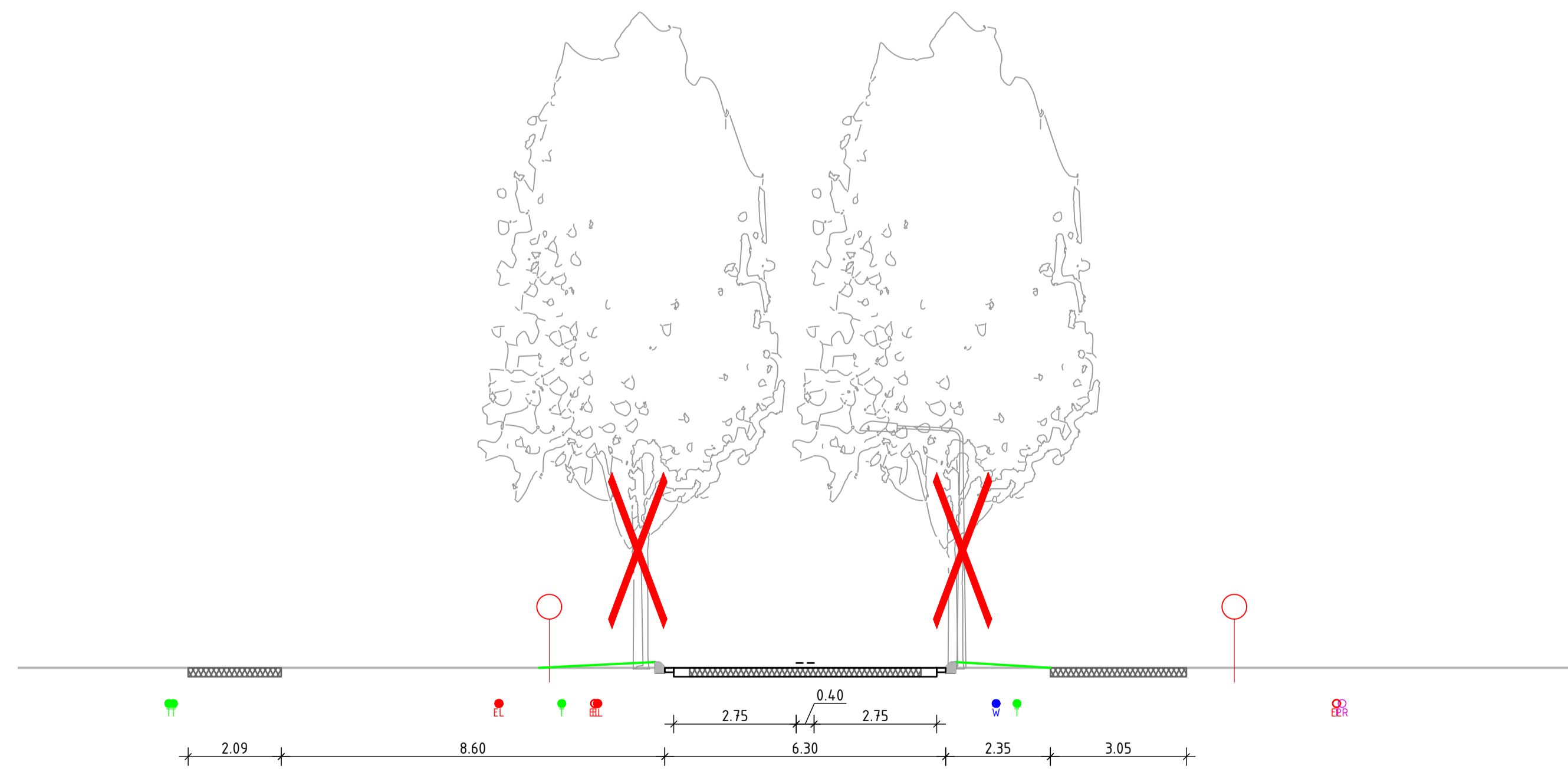


Algemeen (bestaand)	Project (nieuwe situatie)
verkeersbord	verharding asfalt
wegwijzer	verharding print beton
boom	verharding grasbetonstenen
lichtmast	afwerken berm
straatkolk/trottoirkolk	kant verharding rijbaan
inspectieput	kant verharding fietspad
Telecom kast	kant verharding voetpad
haltepaal	betonbanden
beton verharding	grondwerklijn
straatwerk	Aankoopgrens
asfalt verharding	Nieuwe borden (in kleur)
Eigendomsgrens provincie	Bestaande borden (in zwart wit)
Kadastrale eigendomsgrens	

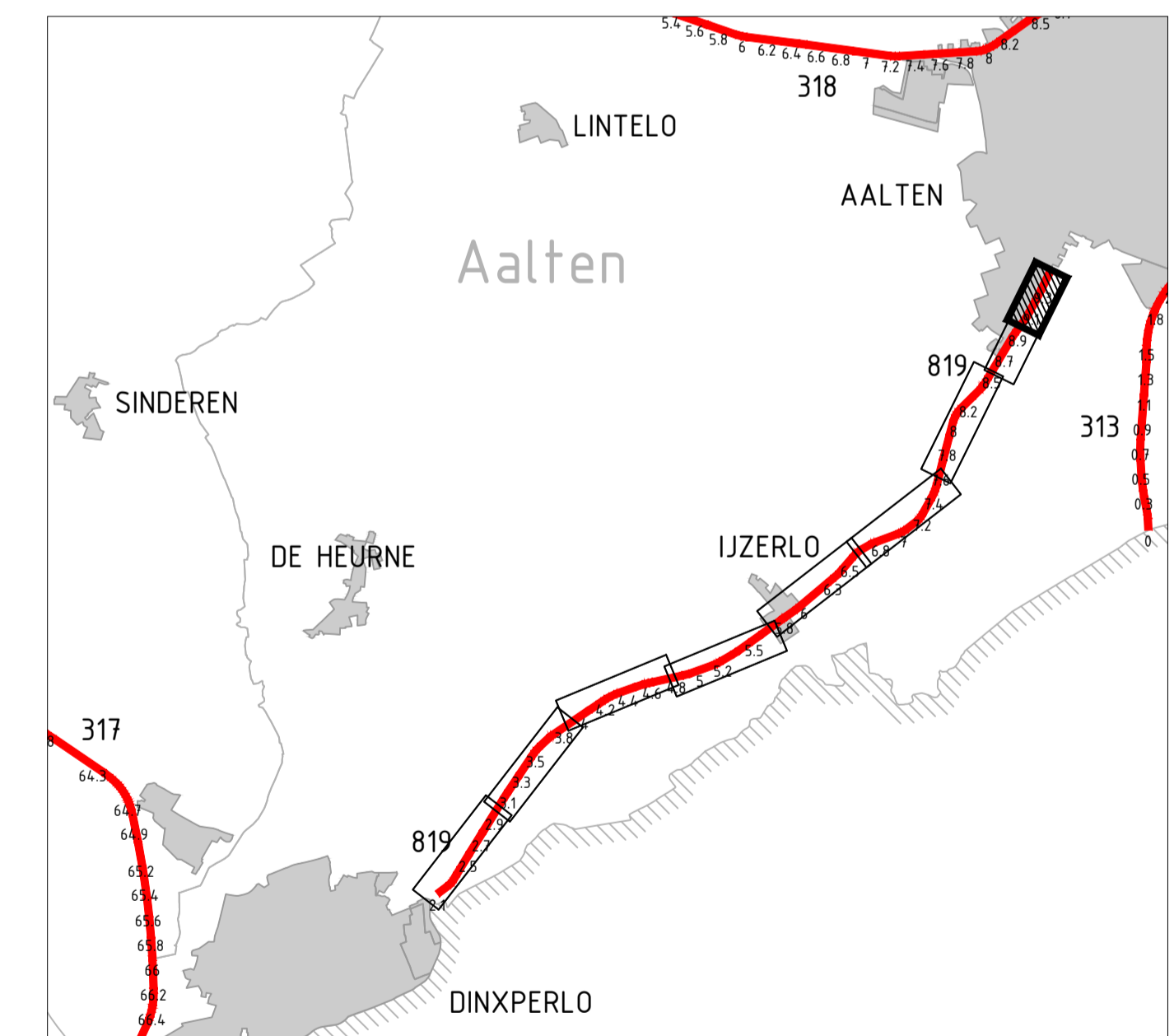


DOORSNEDE L
SCHAAL 1 : 100



DOORSNEDE M
SCHAAL 1 : 100

Maten in meters, tenzij anders vermeld
 Materiaalmaten in mm, tenzij anders vermeld
 Peilmaten in meters f.o.v. N.A.P., tenzij anders vermeld
 Diameters in mm, tenzij anders vermeld



Standaard legenda onderdelen SO dwarsprofiel

bestaande datakabels (indicatief)	Nieuwe eigendomsgrens provincie
bestaande waterleiding (indicatief)	Trottoirbanden
bestaande gasleiding (indicatief)	nieuwe verharding
bestaande elektras (indicatief)	
bestaande elektrals (indicatief)	
bestaand riool (indicatief)	
bestaande eigendomsgrens provincie	
arcering bestaande asfalt verharding	

DOORSNEDE A
SCHAAL 1 : 100

dwarsprofiel nummer, letter A 1/m ZZ
hectoneter nummer provincie

provincie Gelderland		Afdeling Uitvoering Werken Team Ontwerpen en Realisatie Werken		bureau uitbesteding	
N819 traject 139 (Dinxperlo - Aalten)				besteknummer:	
Trajectverkenning Schetsontwerp Bebouwde komgrens Aalten Km. 2,1 - 9,455				documenttype: Tekening documentnummer: 113	
getekend G. Lejeune	datum 23-01-2017	schaal: 1:500	in 1 bladen, bladnr. 1	projectnummer: 60750308	
gecontroleerd R. Rouwenhorst	datum 23-01-2017	formaat: A1			
vrijgegeven B. van Ginkel	datum versie 0,3	tekeningnummer: 60750308-113			