














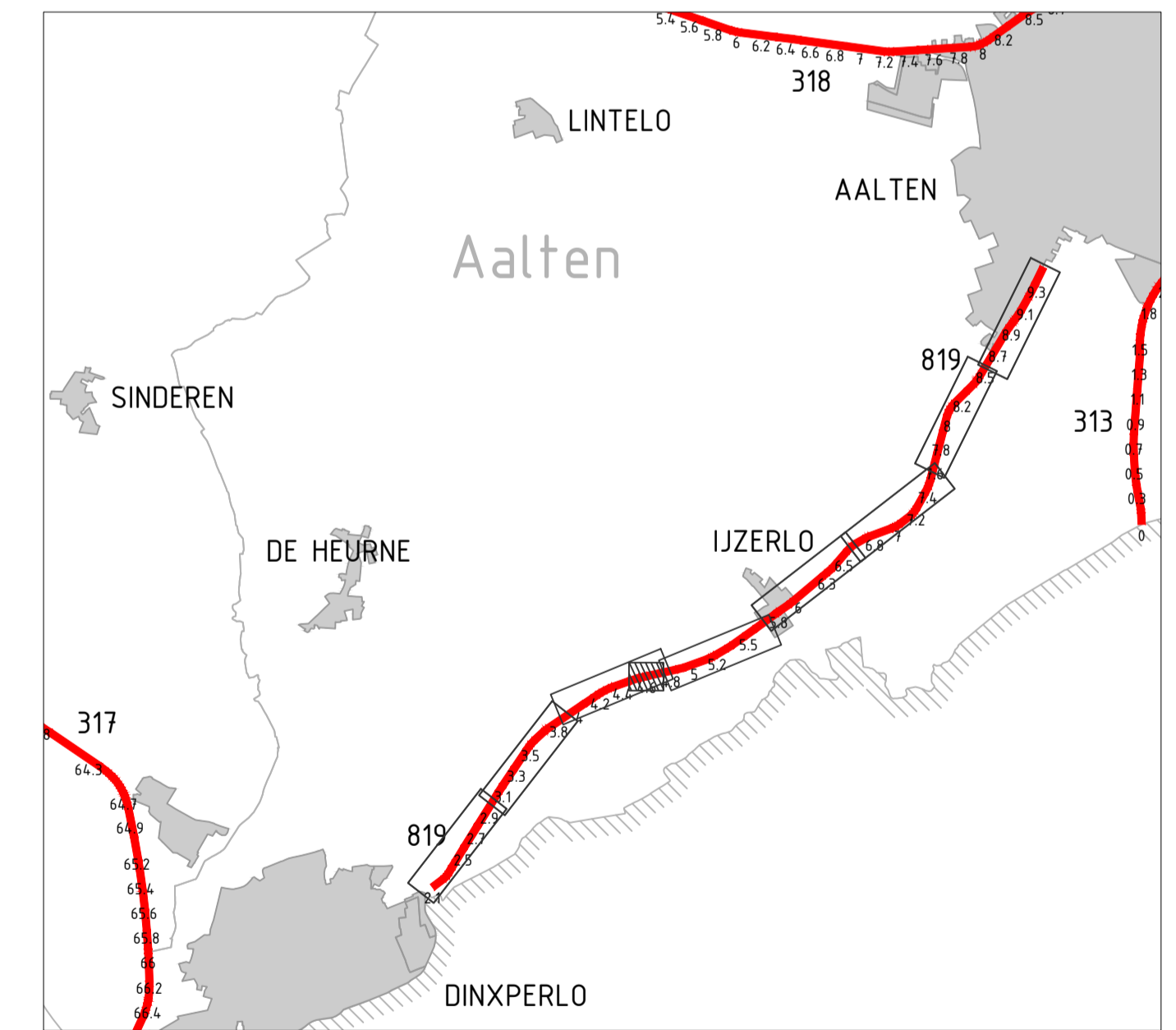
Algemeen (bestaand)

-  verkeersbord
-  wegwijzer
-  boom
-  lichtmast
-  straatkolk/trottoirkolk
-  inspectieput
-  Telecom kast
-  haltepaal
-  beton verharding
-  straatwerk
-  asfalt verharding
-  Eigendomsgrens provincie
-  Kadastrale eigendomsgrens

Project (nieuwe situatie)

-  verharding asfalt
-  verharding print beton
-  verharding grasbetonstenen
-  afwerken berm
-  kant verharding rijbaan
-  kant verharding fietspad
-  kant verharding voetpad
-  betonbanden
-  grondwerklijn
-  Aankoopgrens
-  Boom met overhangende takken of scheefstand
-  Bestaande borden (in zwart wit)

Maten in meters, tenzij anders vermeld  
 Materiaalmaten in mm, tenzij anders vermeld  
 Peilmaten in meters t.o.v. N.A.P., tenzij anders vermeld  
 Diameters in mm, tenzij anders vermeld



<b>provincie</b> <b>Gelderland</b>		<b>Afdeling Uitvoering Werken</b> Team Ontwerp en Realisatie Werken		bureau uitbesteding	
N819 traject 139 (Dinxperlo - Aalten)				besteknummer:	
Trajectverkenning Schetsontwerp Plateau kruising Rengelinkweg Km. 2,1 - 9,455				documenttype: Tekening documentnummer: 111	
getekend	Glejeune	datum	23-01-2017	schaal:	1:500
gecontroleerd	R. Rouwenhorst	datum	23-01-2017	formaat:	A1
vrijgegeven	B. van Ginkel	datum		projectnummer:	60750308
status	Concept	versie	0,3	tekeningnummer:	60750308-111